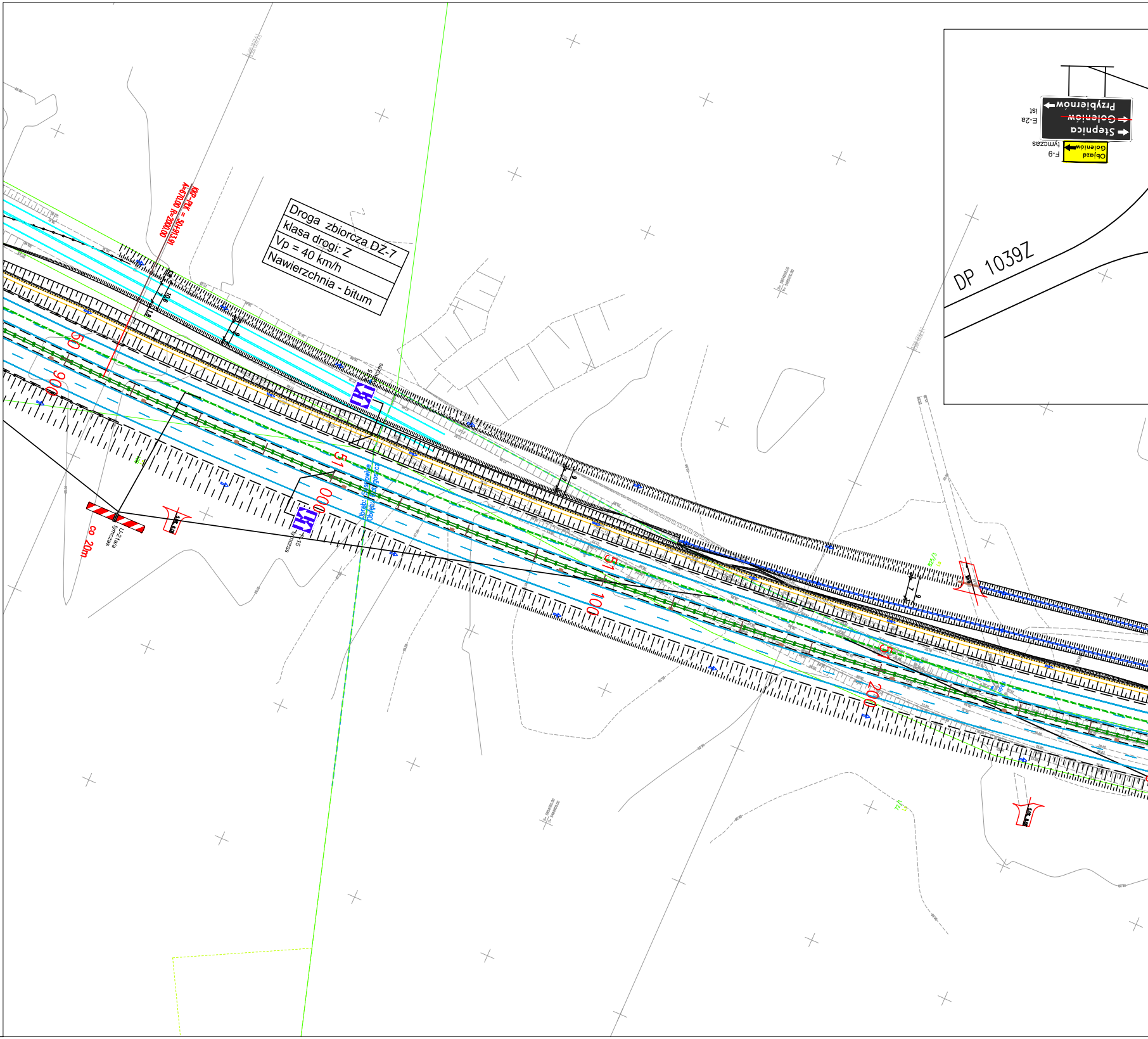
KKP–PKK = 50+913,91
A=670,00 R=2000,00
Droga zbiorcza DZ-7
klasa drogi: Z
Vp = 40 km/h
Nawierzchnia - bitum
10,6
1,8
7
9
50
900
51
000
100
51
200
F-15
tymczas
U-21a/a
tymczas
co 20m
Obręb:
Obręb:
DP 1039Z
Przybiernów
Goleniów
Stepnica
E-2a
ist
Objazd
Goleniów
F-9
tymczas

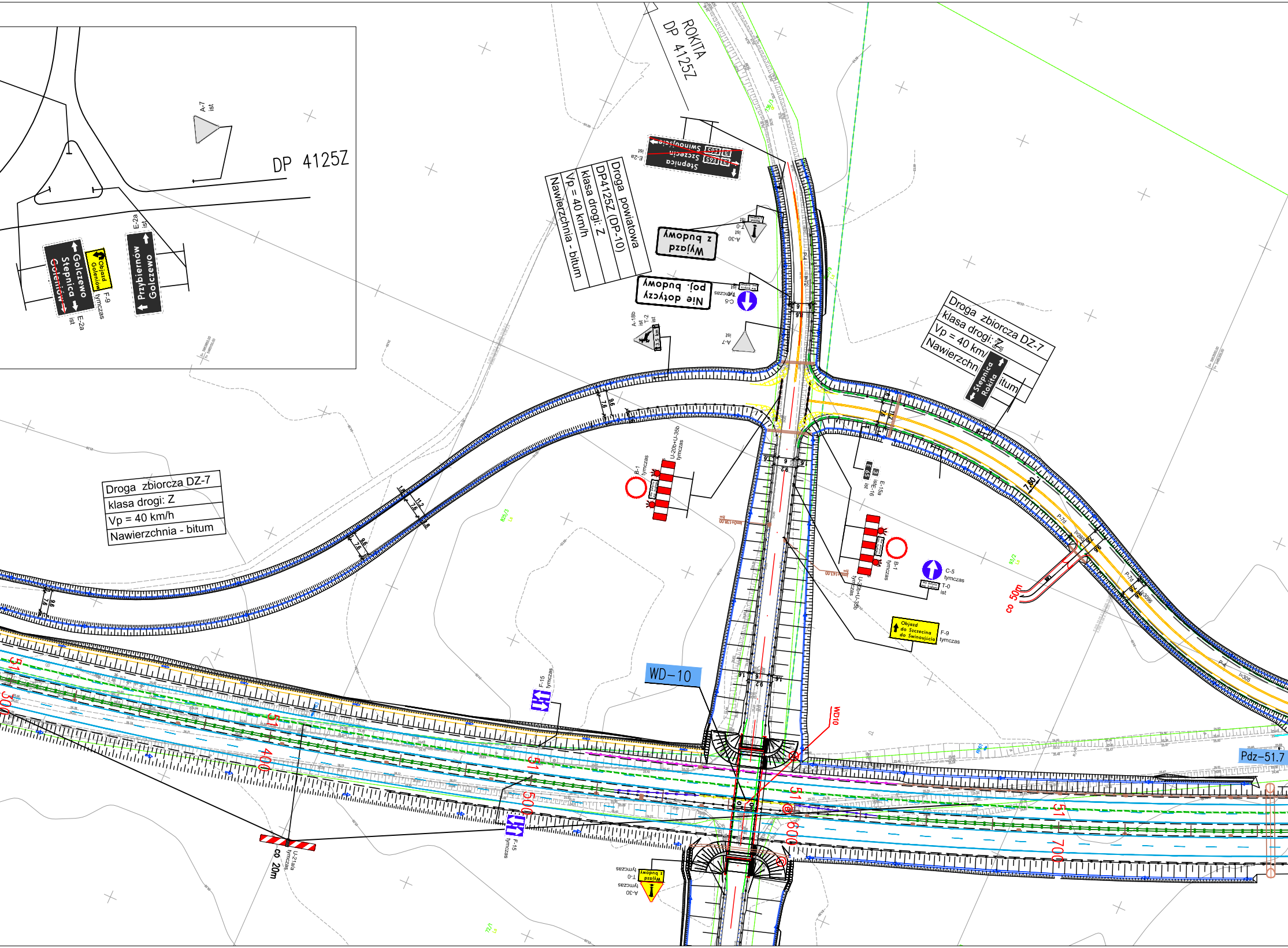
ROKITA
DP 4125Z
DP 4125Z
Droga powiatowa
DP4125Z (DP-10)
klasa drogi: Z
Vp = 40 km/h
Nawierzchnia - bitum
Droga zbiorcza DZ-7
klasa drogi: Z
Vp = 40 km/h
Nawierzchnia - bitum
Droga zbiorcza DZ-7
klasa drogi: Z
Vp = 40 km/h
Nawierzchnia - bitum
A-7 ist
Golczewo
Stepnica
~~Goleniów~~
E-2a ist
Objazd Goleniów
F-9 tymczas
Przybiernów
Golczewo
E-2a ist
Stepnica
3 E65 Szczecin
3 E65 Świnoujście
E-2a ist
Wyjazd z budowy
A-30 ist
T-0 ist
Nie dotyczy poj. budowy
C-5 tymczas
T-0 ist
A-18b ist
T-2 ist
3,5 km
A-7 ist
Stepnica
Rokita
E-2a ist
3 E 65
E-15a ist
E-16 ist
B-1 tymczas
U-20b+U-35b tymczas
C-5 tymczas
T-0 ist
Objazd do Szczecina do Świnoujścia
F-9 tymczas
co 50m
7,60
P-7d
P-4
WD-10
WD10
Pdz-51.7
F-15 tymczas
U-21a/a tymczas
co 20m
Wyjazd z budowy
T-0 tymczas
A-30 tymczas
400
500
600
700
300
9,6
7,6
11,2
9,6
7,6

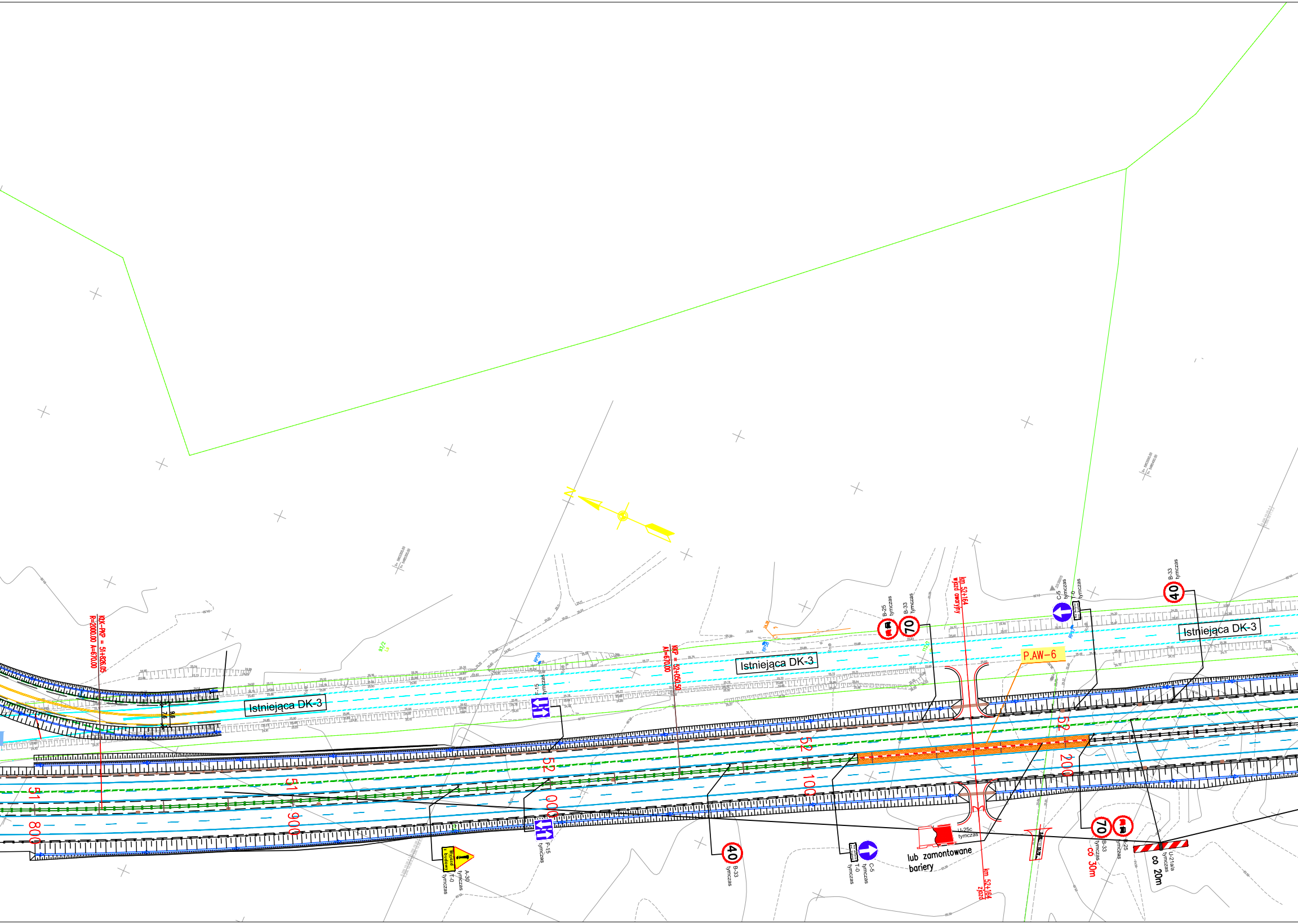
N
KłK–PKP = 51+826.05
R=2000.00 A=670.00
Istniejąca DK-3
9.6
7.6
93/2
RP59
F-15
tymczas
KKP = 52+050.50
A1=670.00
Istniejąca DK-3
B-25
tymczas
B-33
tymczas
70
km 52+164
wjazd awaryjny
C-5
tymczas
T-0
tymczas
40
B-33
tymczas
Istniejąca DK-3
P.AW–6
51
800
51
900
52
000
52
100
52
200
Wyjazd z budowy
A-30
tymczas
T-0
tymczas
F-15
tymczas
40
B-33
tymczas
C-5
tymczas
T-0
tymczas
U-25c
tymczas
lub zamontowane
bariery
km 52+164
zjazd
70
B-33
tymczas
co 30m
B-25
tymczas
U-21a/a
tymczas
co 20m

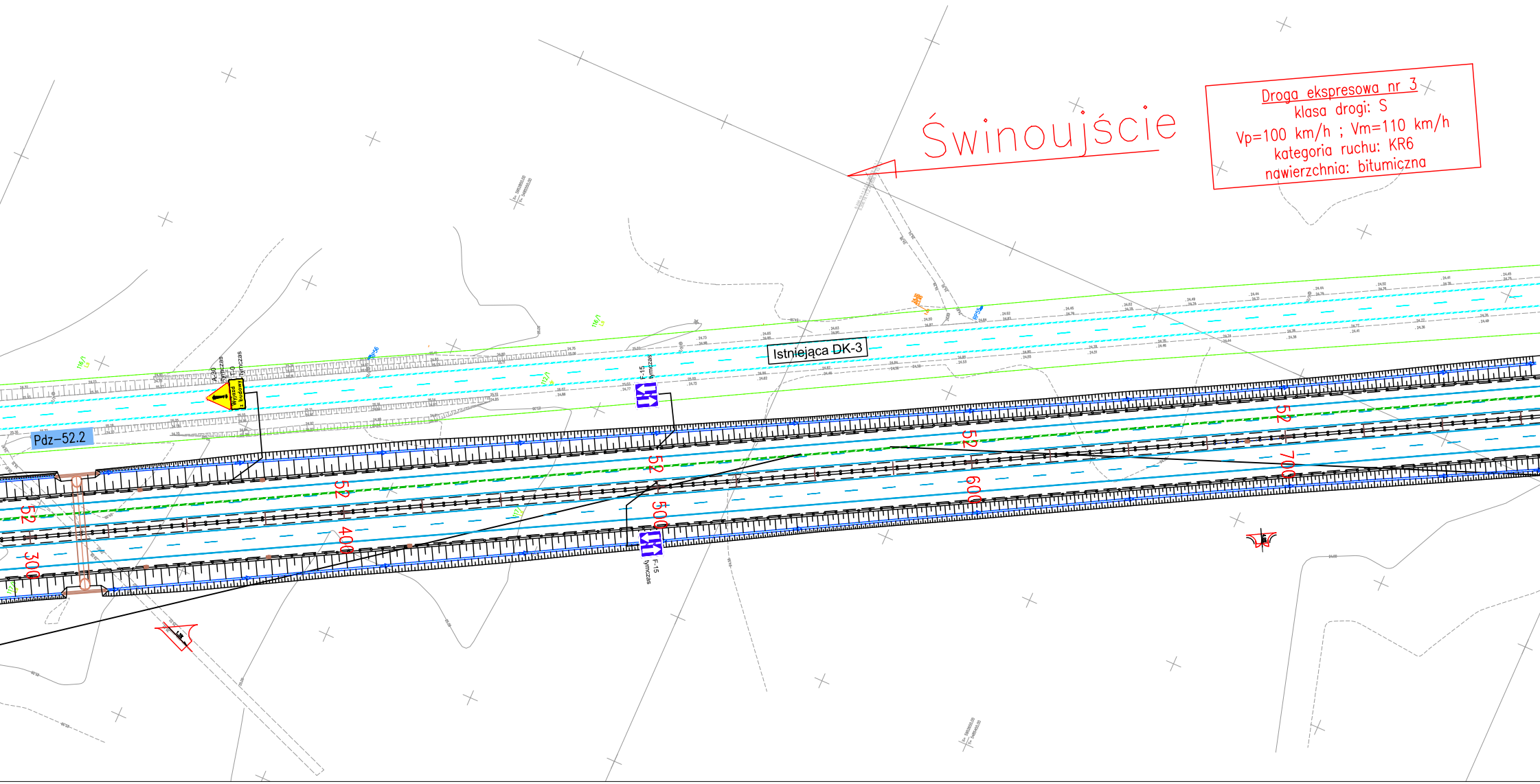
Świnoujście
Droga ekspresowa nr 3
klasa drogi: S
Vp=100 km/h ; Vm=110 km/h
kategoria ruchu: KR6
nawierzchnia: bitumiczna
Istniejąca DK-3
Pdz-52.2
A-30 tymczas
T-0 tymczas
Wyjazd z budowy
F-15 tymczas
F-15 tymczas
52 300
52 400
52 500
52 600
52 700

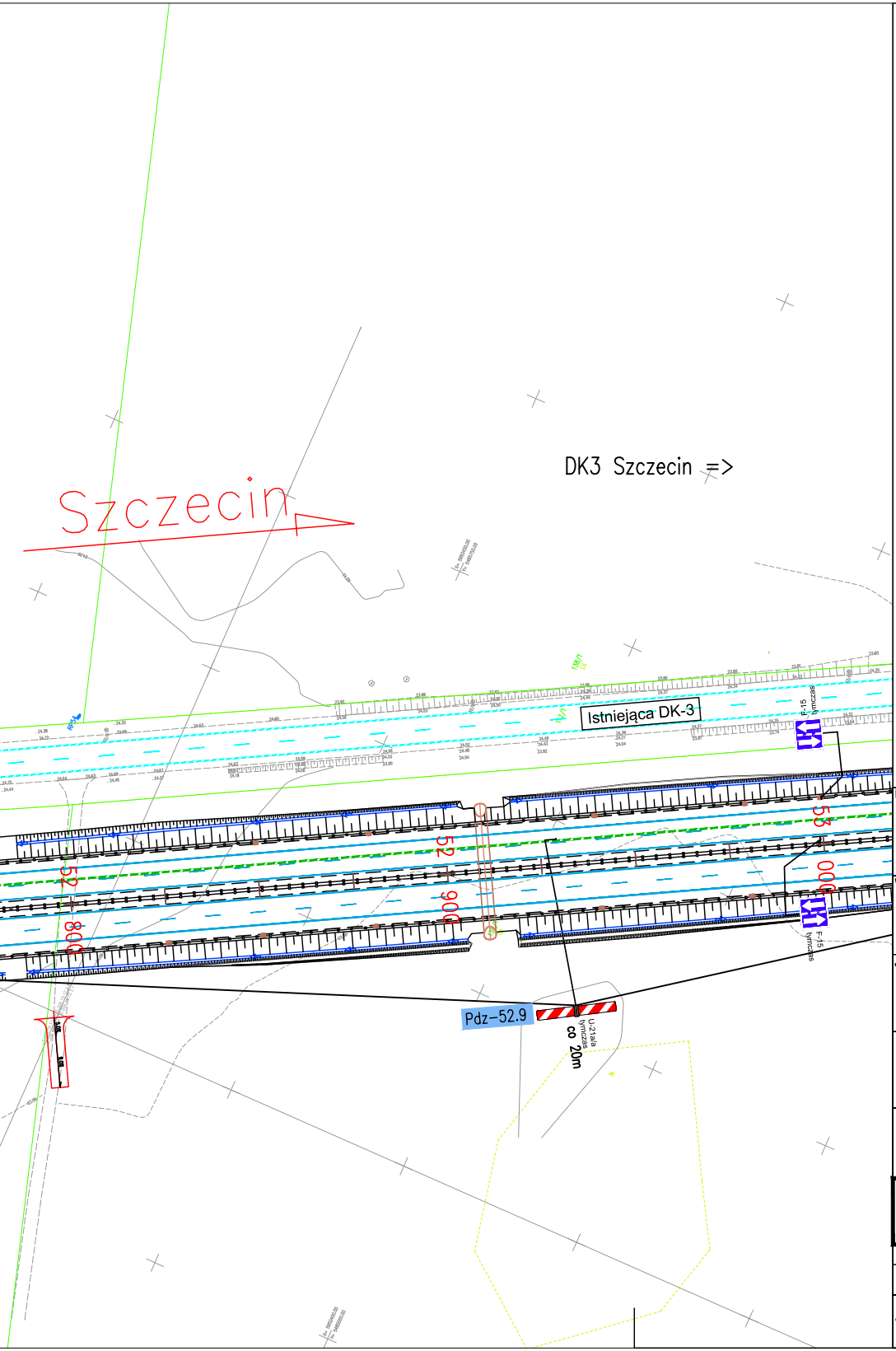
Szczecin
DK3 Szczecin =>
Istniejąca DK-3
F-15 tymczas
52 800
52 900
53 000
Pdz-52.9
U-21a/a tymczas
co 20m

LEGENDA:

⚠ znaki istniejące

☒ znaki istniejące do likwidacji

⚠ A-14 tymczas znaki tymczasowe

━━ istniejące oznakowanie poziome

━━ tymczasowe oznakownie poziome

– – – – krawędzie jezdni istniejące

━━ krawędzie projektowanej S3

INWESTOR

GDDKiA

Skarb Państwa -Generalny Dyrektor Dróg Krajowych i Autostrad
reprezentowany przez
Generalną Dyrekcję Dróg Krajowych i Autostrad Oddział w Szczecinie
al. Bohaterów Warszawy 33, 70-340 Szczecin

WYKONAWCA

BUDIMEX S.A.
ul. Stawki 40
01-040 Warszawa

budimex

JEDNOSTKA PROJEKTOWA

TRAKT sp. z o.o. sp.k.
40-159 Katowice. ul. Jesionowa 9a
tel: (0-32) 228-12-70, fax: (0-32) 220-70-04
trakt@trakt.eu

budimex
BUDIMEX S.A.
ul. Stawki 40, 01-040 Warszawa

ZADANIE

Budowa obwodnicy Brzozowa w ciągu S3 oraz
rozbudowa drogi krajowej nr 3 do parametrów drogi
ekspresowej na odcinku Brzozowo-Miękowo

TOM

PROJEKT CZASOWEJ ORGANIZACJI RUCHU

TYTUŁ RYSUNKU

przełożenie ruchu na jezdnię lewą S3
od km 44+000 do obwodnicy Miękowa

FUNKCJA	IMIĘ I NAZWISKO	BRANŻA/NUMER UPRAWNIEŃ	PODPIS
Projektant	**dr inż. Przemysław Gardas**		

NR UMOWY	SKALA	DATA	STADIUM	BRANŻA	NR RYS.
4.1/2410/3/2015/I-4/2017 (PR-727/17)	1:1000	MAJ 2020	PB	IR	19.06