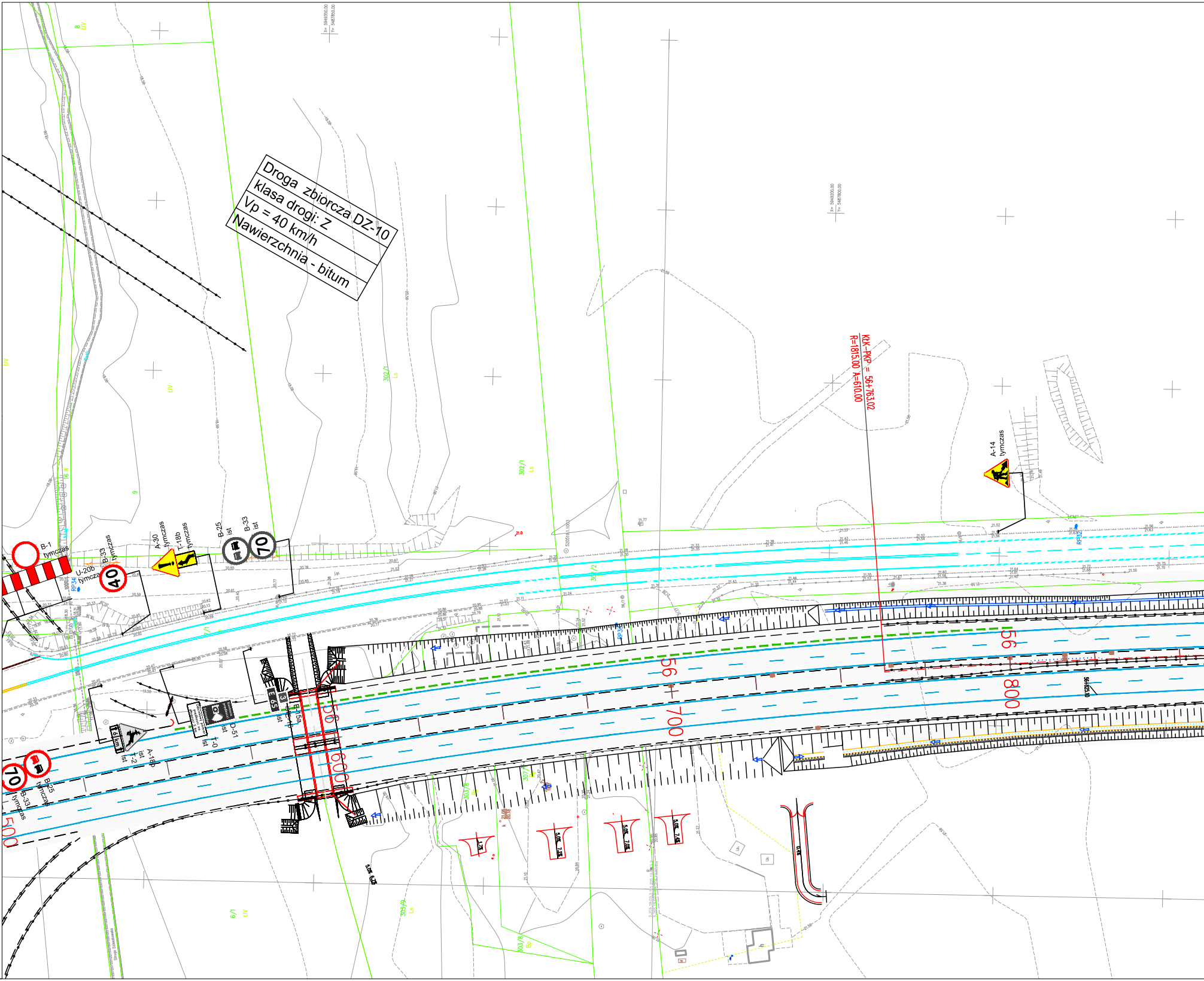
Droga zbiorcza DZ-10
klasa drogi: Z
Vp = 40 km/h
Nawierzchnia - bitum
KLK-PKP = 56+763.02
R=1815.00 A=610.00
A-14
tymczas
B-1
tymczas
U-20b
tymczas
B-33
tymczas
40
A-30
tymczas
T-18b
tymczas
B-25
ist
B-33
ist
70
RP34
E-15a
E 65
3
D-51
ist
T-0
ist
A-18b
ist
T-2
ist
6 km
B-25
tymczas
B-33
tymczas
70
56
500
600
700
800
302/1
Ls
303/2
303/8
303/9
6/1
9
Bp

Świnoujście

Droga ekspresowa nr 3
klasa drogi: S
Vp=100 km/h ; Vm=110 km/h
kategoria ruchu: KR6
nawierzchnia: bitumiczna

Szczecin

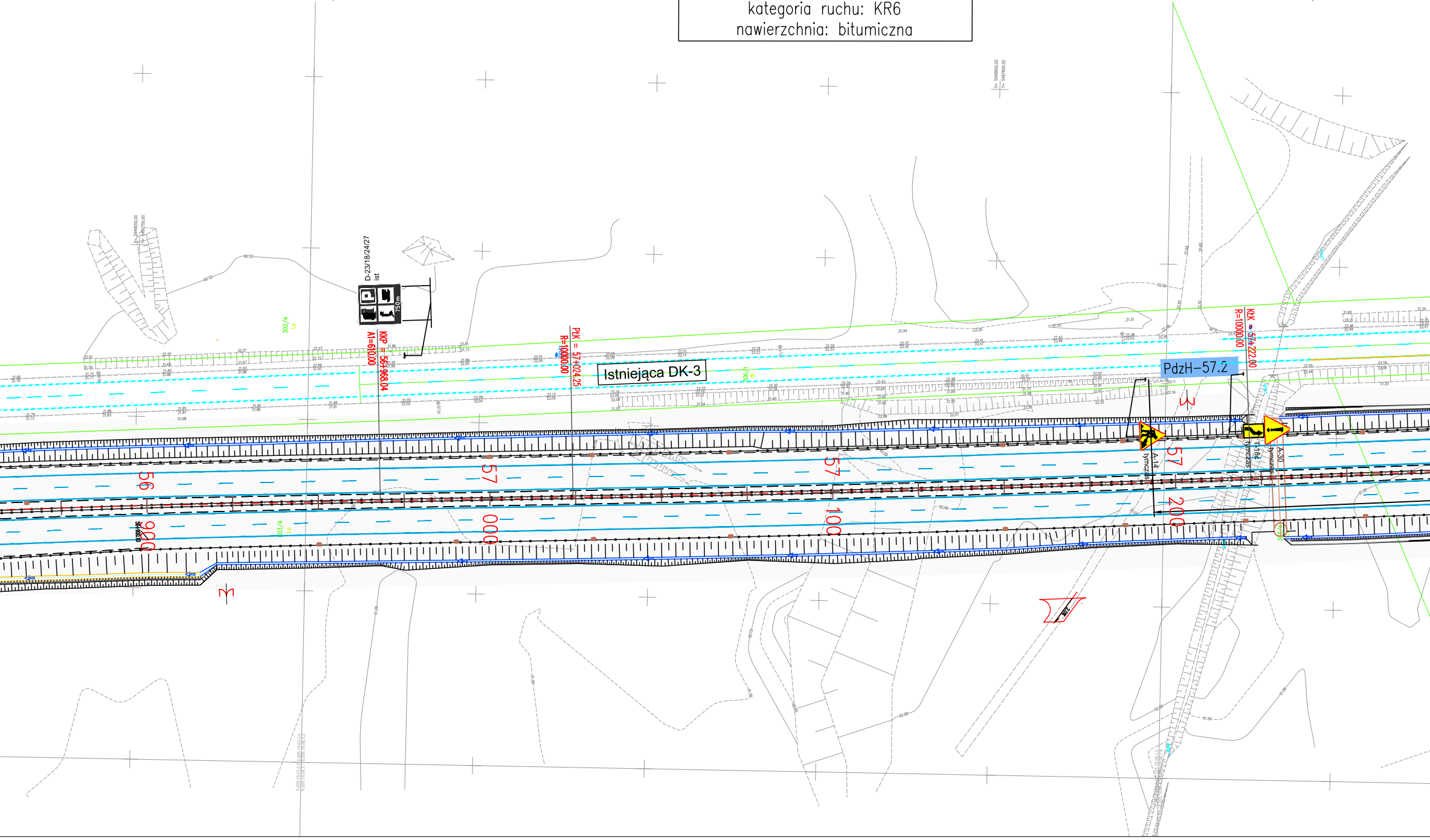
D-23/18/24/27
ist
750m
KKP = 56+968.04
A1=610.00
PŁK = 57+024.25
R=10000.00
Istniejąca DK-3
PdzH-57.2
KŁK = 57+222.00
R=10000.00
A-14
tymczas
T-18c
tymczas
A-30
tymczas
56
900
57
000
57
100
57
200

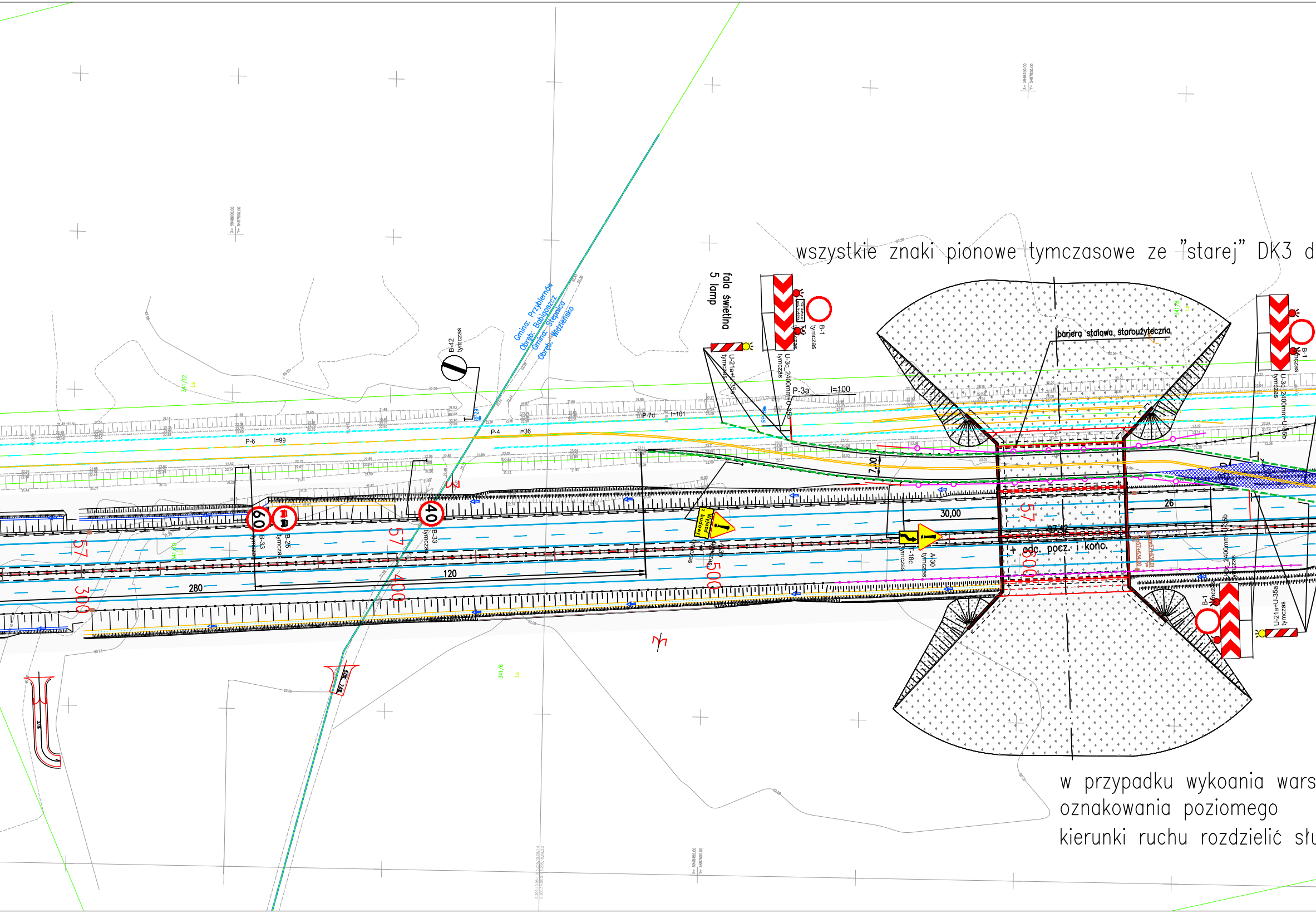
fala świetlna
5 lamp
B-42
tymczas
Gmina: Przybiernów
Obręb: Babigoszcz
Gmina: Stepnica
Obręb: Widzieńsko
B-1
tymczas
U-3c 2400mm+U-35b
tymczas
U-21a+U-35a
tymczas
P-3a
l=100
P-7d
l=101
P-4
l=36
P-6
l=99
barjera stalowa, starouzyteczna
7,00
30,00
26
97,42
odc. pocz. i konc.
60
B-33
tymczas
B-26
tymczas
40
B-33
tymczas
Wyjazd z budowy
A-30
tymczas
T-18c
tymczas
120
280
57
300
400
500
341/12
341/6

wszystkie znaki pionowe tymczasowe ze "starej" DK3 d

w przypadku wykoania wars
oznakowania poziomego
kierunki ruchu rozdzielić słu

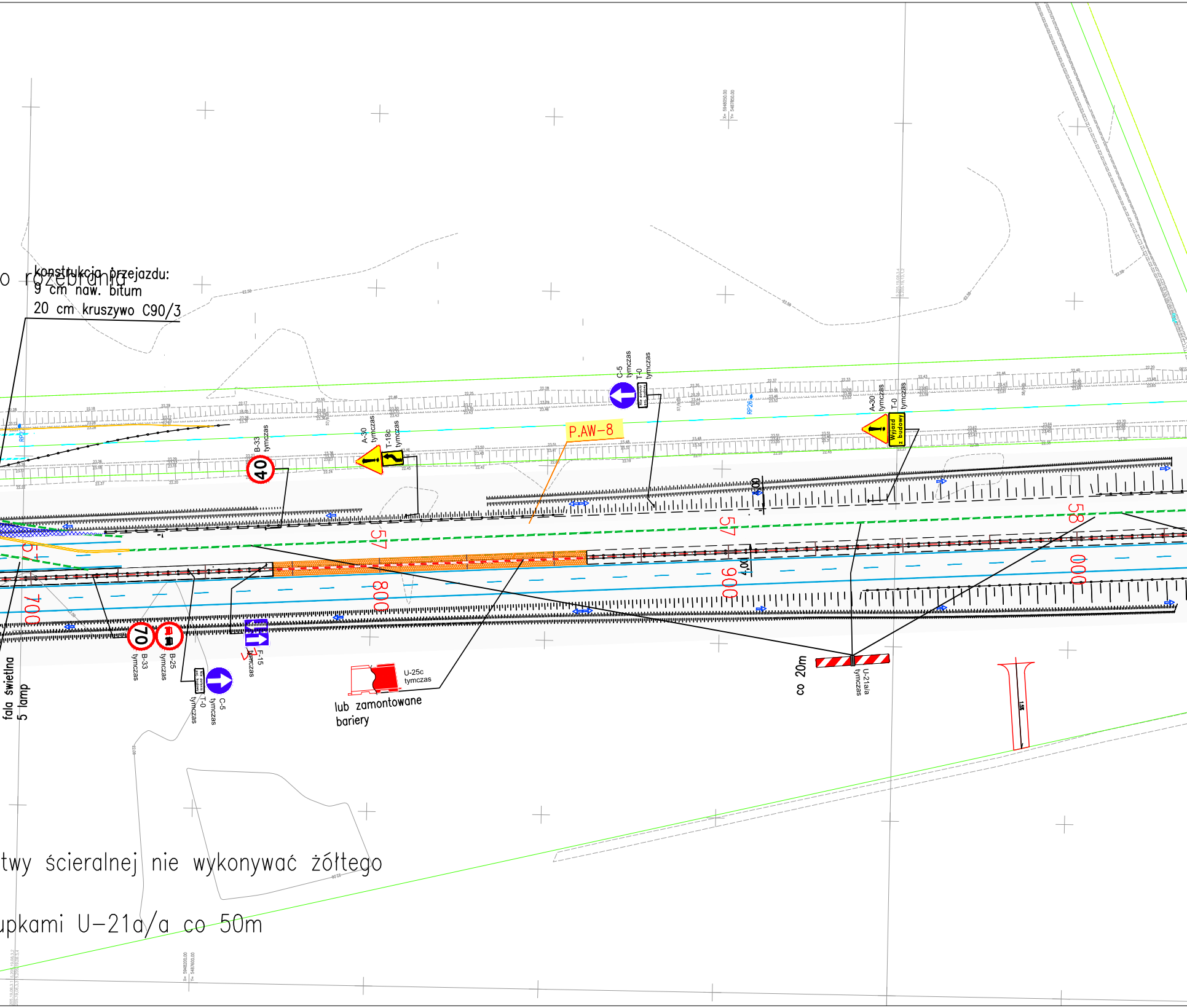
konstrukcja przejazdu:
9 cm naw. bitum
20 cm kruszywo C90/3
o rozebrania
P.AW-8
C-5 tymczas
T-0 tymczas
B-33 tymczas
40
A-30 tymczas
T-18c tymczas
A-30 tymczas
T-0 tymczas
Wyjazd z budowy
57
57
58
700
800
900
000
4.00
70
B-33 tymczas
B-25 tymczas
F-15 tymczas
T-0 tymczas
C-5 tymczas
U-25c tymczas
lub zamontowane bariery
co 20m
U-21a/a tymczas
fala świetlna 5 lamp
twy ścieralnej nie wykonywać żółtego
upkami U-21a/a co 50m

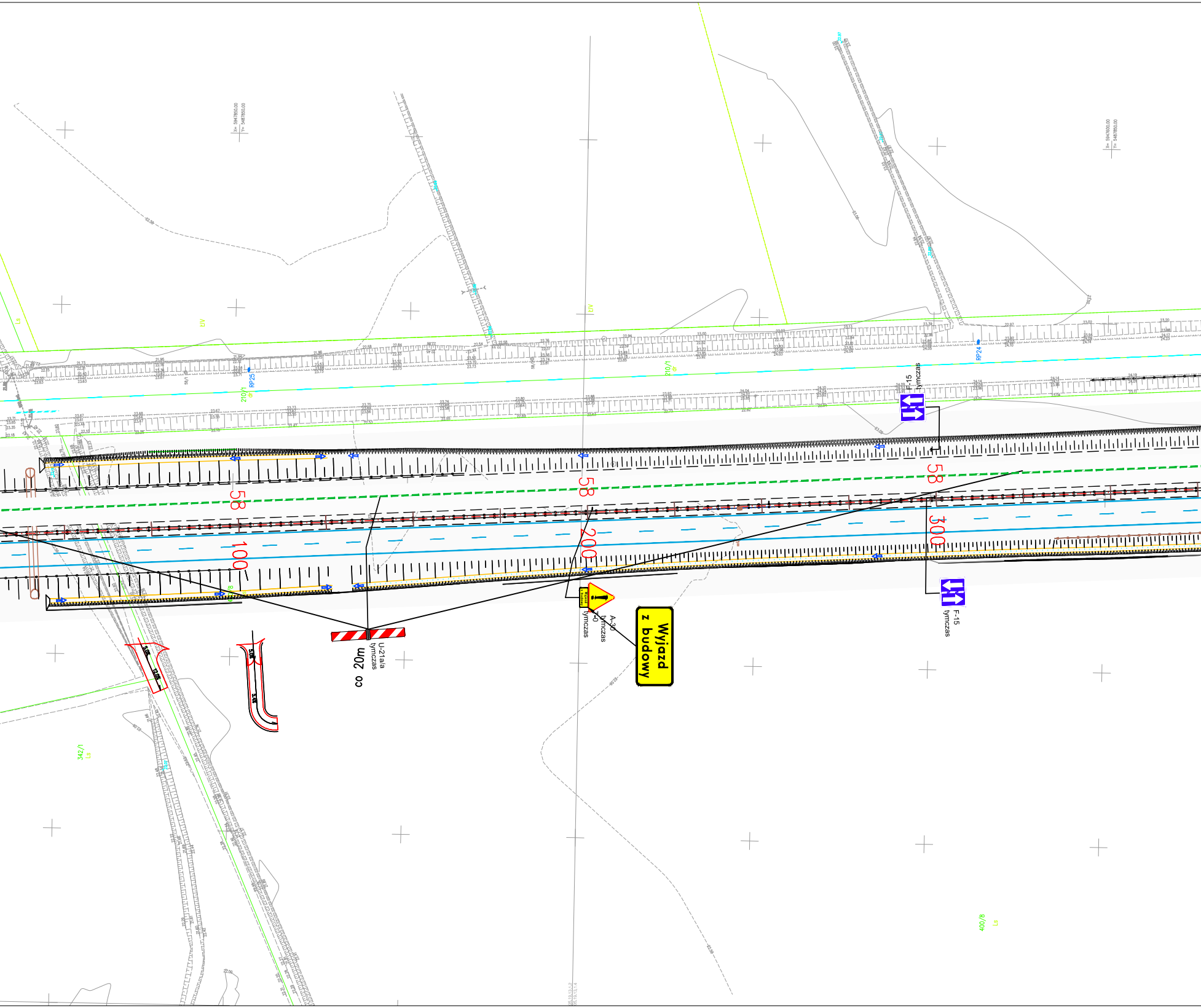
58
100
200
300
F-15
tymczas
U-21a/a
tymczas
co 20m
A-30
tymczas
T-0
tymczas
Wyjazd z budowy
RP25
RP24
210/1
dr
342/1
Ls
400/8
Ls

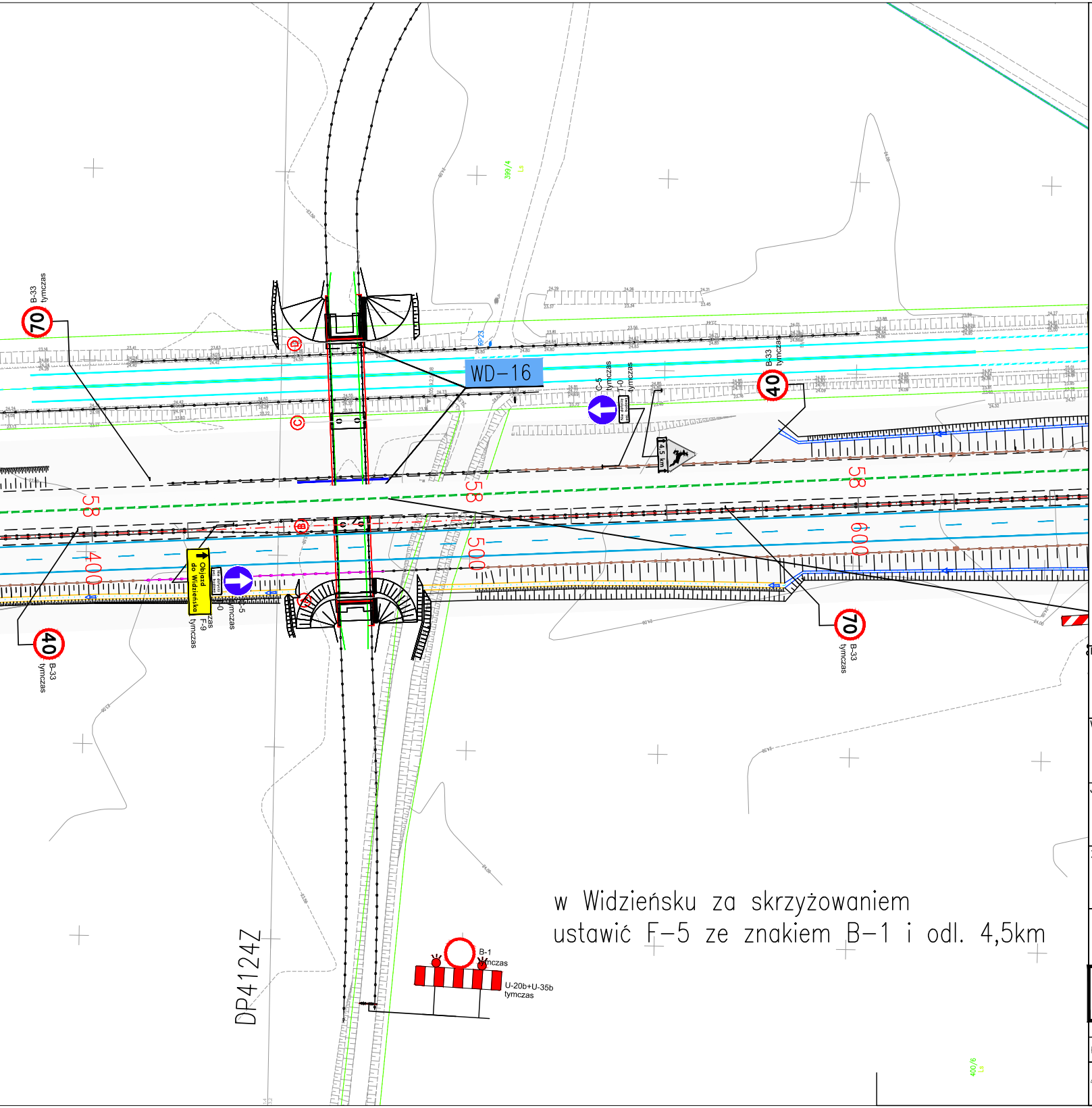
WD-16
B-33
tymczas
70
40
C-5
tymczas
4,5 km
Objazd do Widzieńska
F-9
tymczas
58
400
500
600
DP4124Z
B-1
tymczas
U-20b+U-35b
tymczas
399/4
400/6

w Widzieńsku za skrzyżowaniem
ustawić F-5 ze znakiem B-1 i odl. 4,5km

LEGENDA:

- znaki istniejące
- znaki istniejące do likwidacji
- A-14 tymczas — znaki tymczasowe
- 🟦 istniejące oznakowanie poziome
- 🟨 tymczasowe oznakownie poziome
- – – – – krawędzie jezdni istniejące
- ─── krawędzie projektowanej S3

INWESTOR

GDDKIA

Skarb Państwa -Generalny Dyrektor Dróg Krajowych i Autostrad
reprezentowany przez
Generalną Dyrekcję Dróg Krajowych i Autostrad Oddział w Szczecinie
al. Bohaterów Warszawy 33, 70-340 Szczecin

WYKONAWCA

BUDIMEX S.A.
ul. Stawki 40
01-040 Warszawa

JEDNOSTKA PROJEKTOWA

TRAKT sp. z o.o. sp.k.
40-159 Katowice, ul. Jesionowa 9a
tel: (0-32) 228-12-70, fax: (0-32) 220-70-04
trakt@trakt.eu

BUDIMEX S.A.
ul. Stawki 40, 01-040 Warszawa

ZADANIE

Budowa obwodnicy Brzozowa w ciągu S3 oraz
rozbudowa drogi krajowej nr 3 do parametrów drogi
ekspresowej na odcinku Brzozowo-Miękowo

TOM

PROJEKT CZASOWEJ ORGANIZACJI RUCHU

TYTUŁ RYSUNKU

przełożenie ruchu na jezdnię lewą S3
od km 44+000 do obwodnicy Miękowa

FUNKCJA	IMIĘ I NAZWISKO	BRANŻA/NUMER UPRAWNIEŃ	PODPIS
Projektant	dr inż. Przemysław Gardas		Gardas

NR UMOWY	SKALA	DATA	STADIUM	BRANŻA	NR RYS.
4.1/2410/3/2015/I-4/2017 (PR-727/17)	1:1000	MAJ 2020	PW	IR	19.09